

Berg- och Härjedalens miljö- och byggnämnd  
 842 80 Sveg  
 mob@berg.se

Ansökan/Anmälan enligt förordningen om  
 miljöfarlig verksamhet och hälsoskydd 12-14 §§  
 samt miljöbalken 9 kap. 2 och 7 §§

Var noga när blanketten fylls i. Ofullständigt ifylld blankett innebär att ansökan behöver kompletteras vilket ger längre handläggningstid. Ta gärna hjälp av en erfaren entreprenör för att fylla i blanketten korrekt.

**Sökande**

Namn	Person-/organisationsnummer
Adress	Postadress
E-post	Telefon

**Fastighet**

Fastighetsbeteckning	Fastighetsadress
Antal personer som maximalt kommer nyttja avloppet	Antal byggnader som ska kopplas till avloppet st bostadsbyggnader                      st övriga byggnader
Dricksvattentäkt Egen                      Gemensam                      Kommunal	Typ av dricksvattentäkt Borrad                      Grävd                      Ytvatten

**Entreprenör**

Arbetet utförs av	Telefon	E-post
-------------------	---------	--------

**Ansökan/anmälan avser**

Inrättande/ändring av enskild avloppsanläggning Gemensam anläggning för fastigheterna:
Om det gäller ändring, beskriv vad som ska ändras:
Anslutna vatteninstallationer WC      Diskho/handfat      Diskmaskin      Dusch      Badkar      Tvättmaskin      Annat:

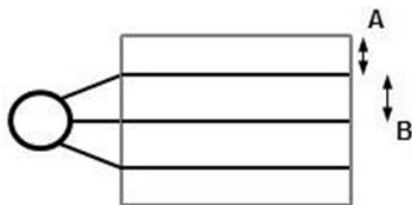
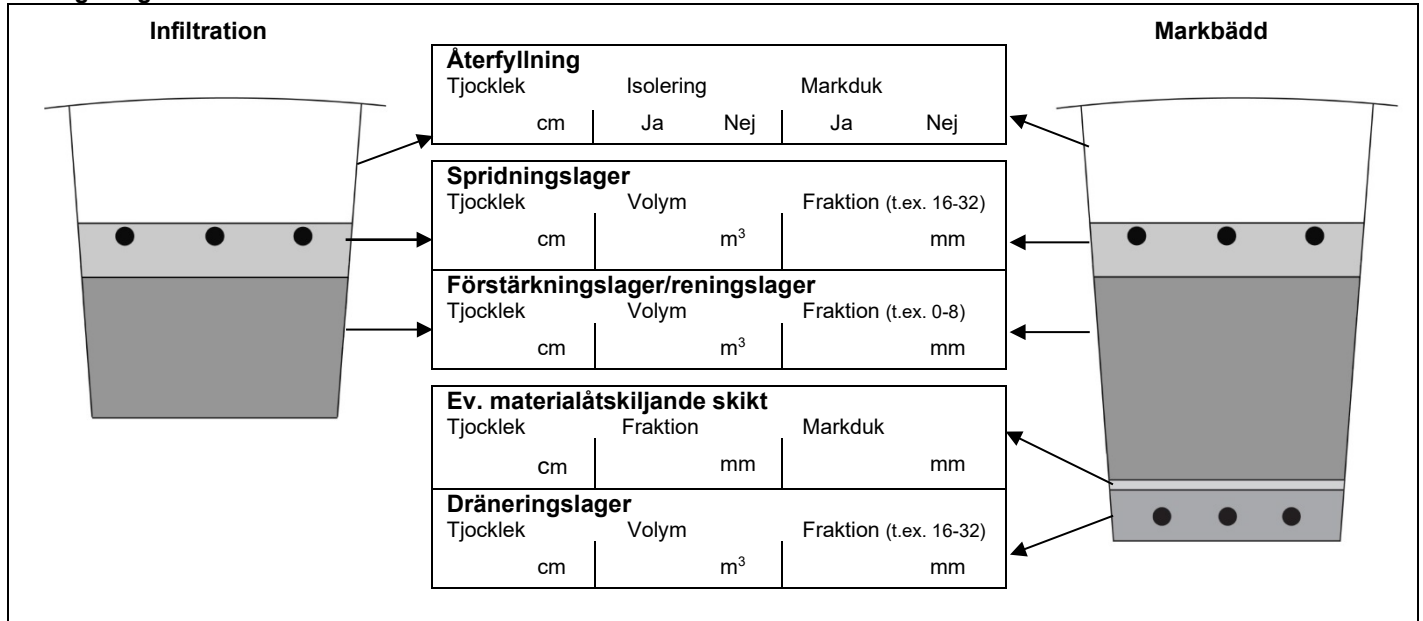
**Beskrivning av slamavskiljare (du kan fylla i detta i samråd med entreprenören)**

Ny slamavskiljare	Befintlig slamavskiljare	3-kammare	2-kammare	Sluten tank	Volym:      m
Slamavskiljare fabrikat/modell	Avskiljarens material Betong      Plast	Mellanväggarnas material Betong      Plast	CE-märkt slamavskiljare Ja      Nej		

**Reningssteg (du kan fylla i detta i samråd med entreprenören)**

Ny infiltration	Ny markbädd	Befintlig anläggning	Denna del kompletteras efter markundersökningar (sökandes ansvar)		
Biomoduler Ja      Nej      Fabrikat:	Upphöjd infiltration Ja      Nej	Om upphöjd, ange spridningsledningarnas nivå över markytan läggs exakt i marknivå      läggs      cm över marknivå			
Fördelningsbrunn Ja      Nej      Fabrikat:	Justerbara utlopp Ja      Nej	Pumpbrunn Nej      Ja, efter slamavskiljaren      Ja, före slamavskiljaren			
Spridningsledningar, antal	Ø, mm	Längd per spridningsledning m	Sammanlagd längd m	Antal avluftare	
Total spridningsyta/infiltrationsyta	Förstärkt infiltration Ja      Nej	Markens genomsläpplighet LTAR-värde:	Avluftning ovan taknock Ja      Nej		
Ange antal dricksvattentäkter inom 200 meter från avloppet (avstånd ska preciseras i situationsplanen)                      st			Avstånd till berg m	Avstånd till högsta grundvattennivå m	

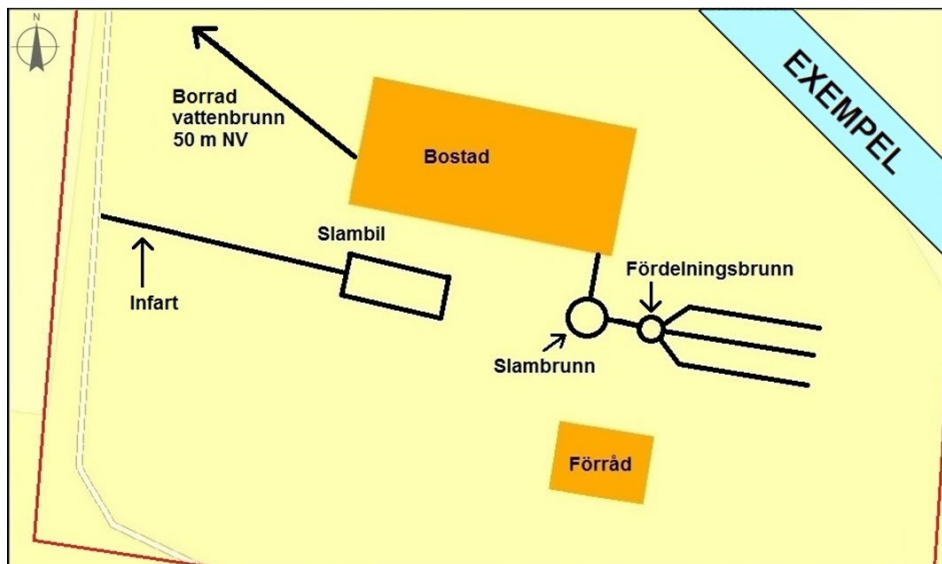
Reningssteg forts.




A. Avstånd mellan bäddens ytterkant och närmaste spridare	m
B. Avstånd mellan varje spridningsledning	m

**Fastighetskarta** (kontakta Miljö och bygg så kan vi skicka en karta över din fastighet)

Bifoga en karta och markera ut avloppsanläggningen, plats för slambil och vattentäktar inom 200 meter. Ange avstånd från avloppsanläggningen till alla dricksvattentäktar. Ange även avståndet mellan slambil och slamavskiljaren.



Exempel på fastighetskarta



**Provgrop**

Provgrop ska grävas för att synliggöra markens egenskaper och besiktas av miljöinspektör vid ett platsbesök.

Provgrop finns	Grävd den:	Provgrop kan grävas den:
----------------	------------	--------------------------

**Datum och underskrift**

Sökandes underskrift	Namnförtydligande	Datum
Fastighetsägarens underskrift (om annan än sökande)	Namnförtydligande	Datum

Ovanstående personuppgifter kommer att behandlas enligt Dataskyddsförordningen (GDPR).  
En avgift tas ut för handläggningen enligt taxa beslutad av kommunfullmäktige.