

Berg och Härjedalens miljö- och byggnämnd
mob@berg.seAnsökan/anmälan enligt förordningen om
miljöfarlig verksamhet och hälsoskydd 12–14 §§
samt miljöbalken 9 kap. 2 och 7 §§

Var noga när blanketten fylls i. Ofullständigt ifyllt blankett innebär att ansökan behöver kompletteras vilket ger längre handläggningstid.

Sökande

| | |
|--------|-----------------------------|
| Namn | Person-/organisationsnummer |
| Adress | Postadress |
| E-post | Telefon |

Fastighet

| | |
|---|---|
| Fastighetsbeteckning | Fastighetsadress |
| Antal personer som maximalt kommer nyttja avloppet | Antal byggnader som ska kopplas till avloppet st bostadsbyggnader st övriga byggnader |
| Dricksvattentäkt <input type="checkbox"/> Egen <input type="checkbox"/> Gemensam <input type="checkbox"/> Kommunal | Typ av dricksvattentäkt <input type="checkbox"/> Borråd <input type="checkbox"/> Grävd <input type="checkbox"/> Ytvatten |

Entreprenör

| | | |
|-------------------|---------|--------|
| Arbetet utförs av | Telefon | E-post |
|-------------------|---------|--------|

Ansökan/anmälan avser

| |
|--|
| <input type="checkbox"/> Inrättande/ändring av enskild avloppsanläggning |
| <input type="checkbox"/> Gemensam anläggning för fastigheterna: |
| Om det gäller ändring, beskriv vad som ska ändras: |
| Anslutna vatteninstallationer <input type="checkbox"/> WC <input type="checkbox"/> Diskho/handfat <input type="checkbox"/> Diskmaskin <input type="checkbox"/> Dusch <input type="checkbox"/> Badkar <input type="checkbox"/> Tvättmaskin Annat: |

Beskrivning av reningsverk (du kan fylla i detta i samråd med entreprenören)

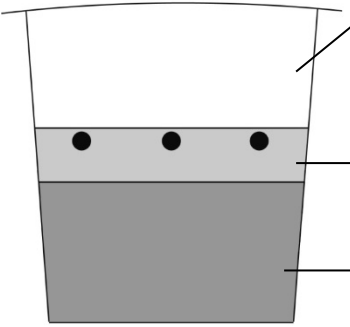
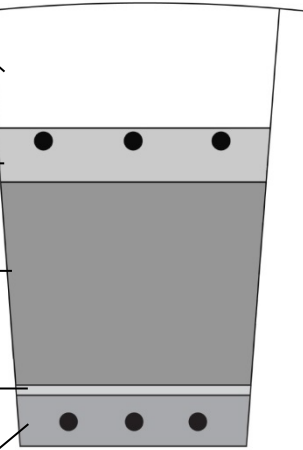
| | | |
|--|-------------------|--|
| Dimensionerat för: personekvivalenter (pe) | Fabrikat/modell | Serviceavtal finns <input type="checkbox"/> Ja <input type="checkbox"/> Nej |
| Ingående reningssteg <input type="checkbox"/> Grovavskiljning <input type="checkbox"/> Sedimentering <input type="checkbox"/> Denitrifikation <input type="checkbox"/> Fällning <input type="checkbox"/> Nitrifikation <input type="checkbox"/> Filter <input type="checkbox"/> UV-ljus | | |
| Övriga reningssteg | Övriga funktioner | Slamavvattning <input type="checkbox"/> Ja <input type="checkbox"/> Nej |
| | | Larm <input type="checkbox"/> Ja <input type="checkbox"/> Nej |

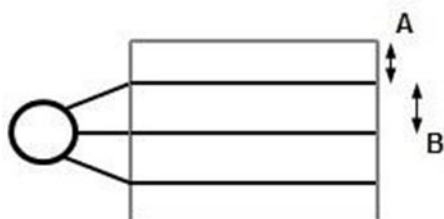
Forts. nästa sida.

Ytterligare reningssteg (du kan fylla i detta i samråd med entreprenören)

| | | | | |
|--|--|--|--|--|
| <input type="checkbox"/> Ny infiltration <input type="checkbox"/> Ny markbädd <input type="checkbox"/> Befintlig anläggning <input type="checkbox"/> Denna del kompletteras efter markundersökningar (sökandes ansvar) | | | | |
| Biomoduler <input type="checkbox"/> Ja <input type="checkbox"/> Nej fabrikat: | | Upphöjd infiltration <input type="checkbox"/> Ja <input type="checkbox"/> Nej | | Om upphöjd, ange spridningsledningarnas nivå över markytan <input type="checkbox"/> läggs exakt i marknivå läggs cm över marknivå |
| Fördelningsbrunn <input type="checkbox"/> Ja <input type="checkbox"/> Nej fabrikat: | | Justerbara utlopp <input type="checkbox"/> Ja <input type="checkbox"/> Nej | | Pumpbrunn <input type="checkbox"/> Nej <input type="checkbox"/> Ja, efter slamavskiljare <input type="checkbox"/> Ja, före slamavskiljare |
| Spridningsledningar, antal | Ø, mm | Längd per spridningsledning m | | Sammanlagd längd m |
| Total spridningsyta/infiltrationsyta m ² | Förstärkt infiltration <input type="checkbox"/> Ja <input type="checkbox"/> Nej | Markens genomsläpplighet LTAR-värde: | | Avluftning ovan tacknock <input type="checkbox"/> Ja <input type="checkbox"/> Nej |
| Ange antal dricksvattentäkter inom 200 meter från avloppet (avstånd ska preciseras i situationsplanen) st | | Avstånd till berg m | | Avstånd till högsta grundvattennivå m |

Reningssteg forts.

| | |
|---|---|
| Infiltration  | Markbädd  |
| Återfyllning Tjocklek Isolering Markduk cm <input type="checkbox"/> Ja <input type="checkbox"/> Nej <input type="checkbox"/> Ja <input type="checkbox"/> Nej | |
| Spridningslager Tjocklek Volym Fraktion (t.ex. 16-32) cm m ³ mm | |
| Förstärkningslager/reningslager Tjocklek Volym Fraktion (t.ex. 0-8) cm m ³ mm | |
| Ev. materialåtskiljande skikt Tjocklek Fraktion Markduk cm mm <input type="checkbox"/> Ja <input type="checkbox"/> Nej | |
| Dräneringslager Tjocklek Volym Fraktion (t.ex. 16-32) cm m ³ mm | |



A. Avstånd mellan bäddens ytterkant och närmaste spridare

m

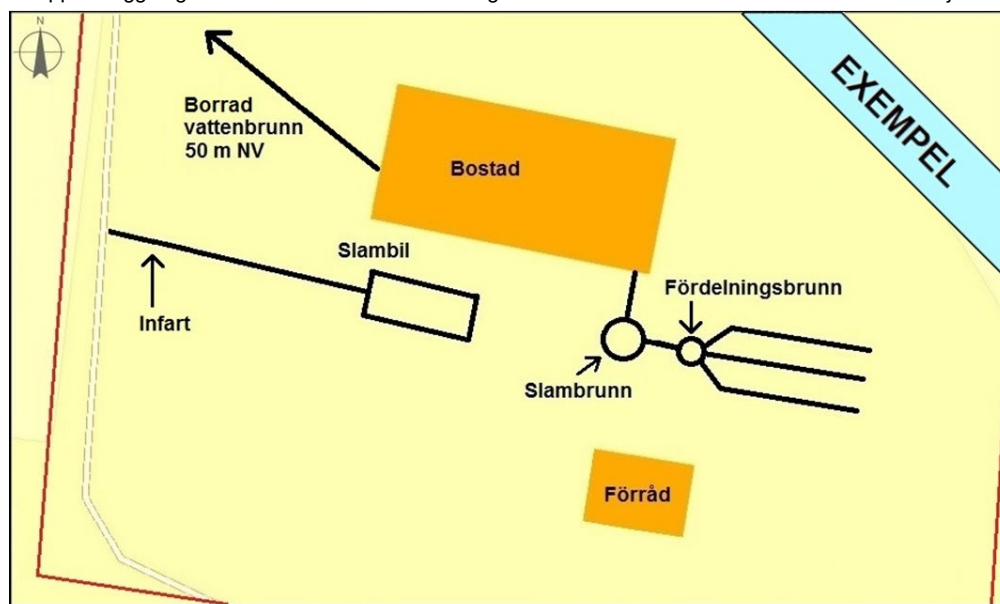
B. Avstånd mellan varje spridningsledning

m

Forts. nästa sida.

Fastighetskarta (kontakta Miljö och bygg så kan vi skicka en karta över din fastighet)

Bifoga en karta och markera ut avloppsanläggningen, plats för slambil och vattentäcker inom 200 meter. Ange avstånd från avloppsanläggningen till alla dricksvattentäcker. Ange även avståndet mellan slambil och slamavskiljaren.



Exempel på fastighetskarta

5 0 5 10 15 20 [m]

1:250

Datum och underskrift

| | | |
|--|-------------------|-------|
| Sökandes underskrift | Namnförtydligande | Datum |
| Fastighetsägares underskrift (om annan än sökande) | Namnförtydligande | Datum |

Ovanstående personuppgifter kommer att behandlas enligt Dataskyddsförordningen (GDPR).
En avgift tas ut för handläggningen enligt taxa beslutad av kommunfullmäktige.