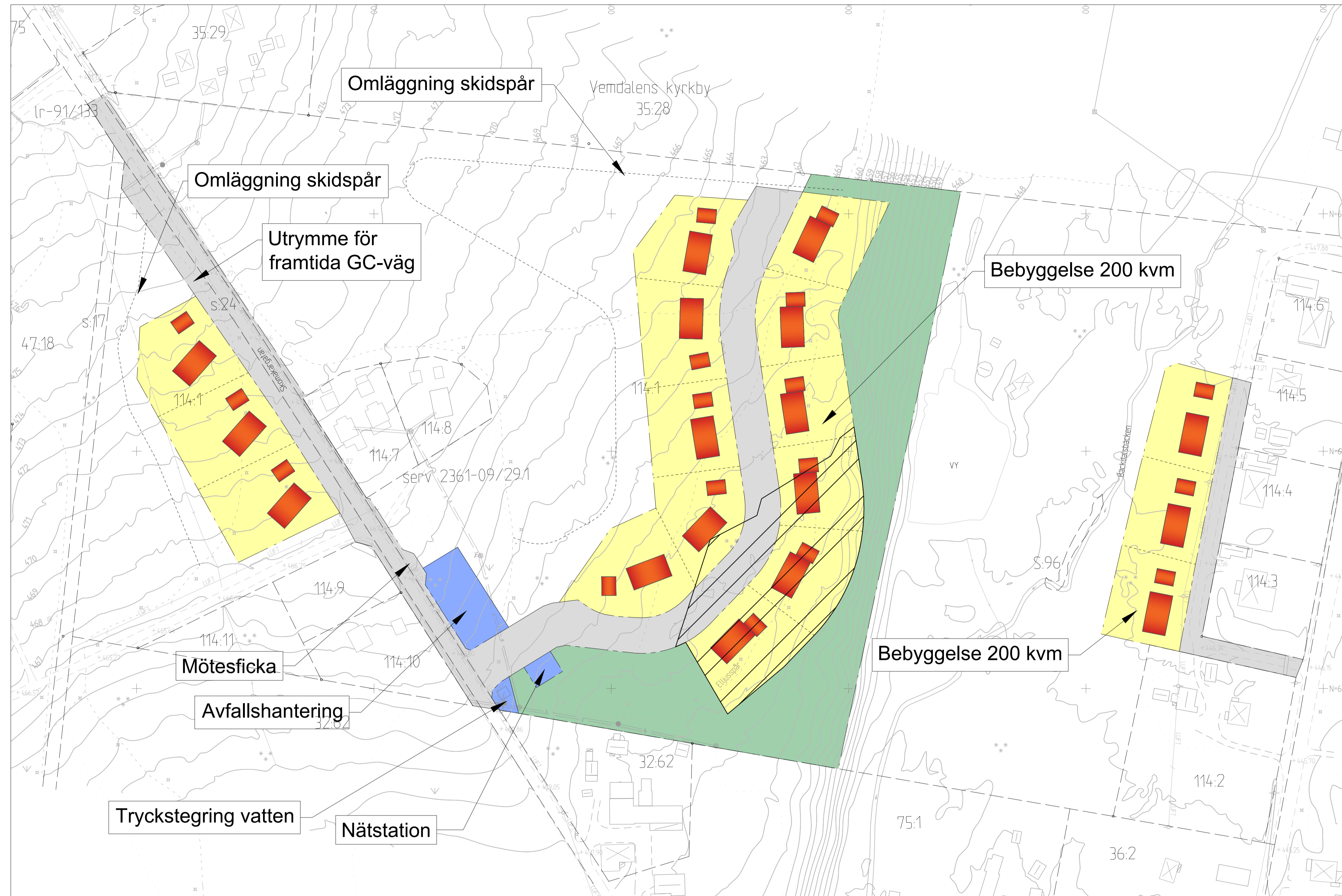
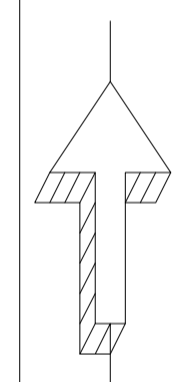


ILLUSTRATIONSKARTA



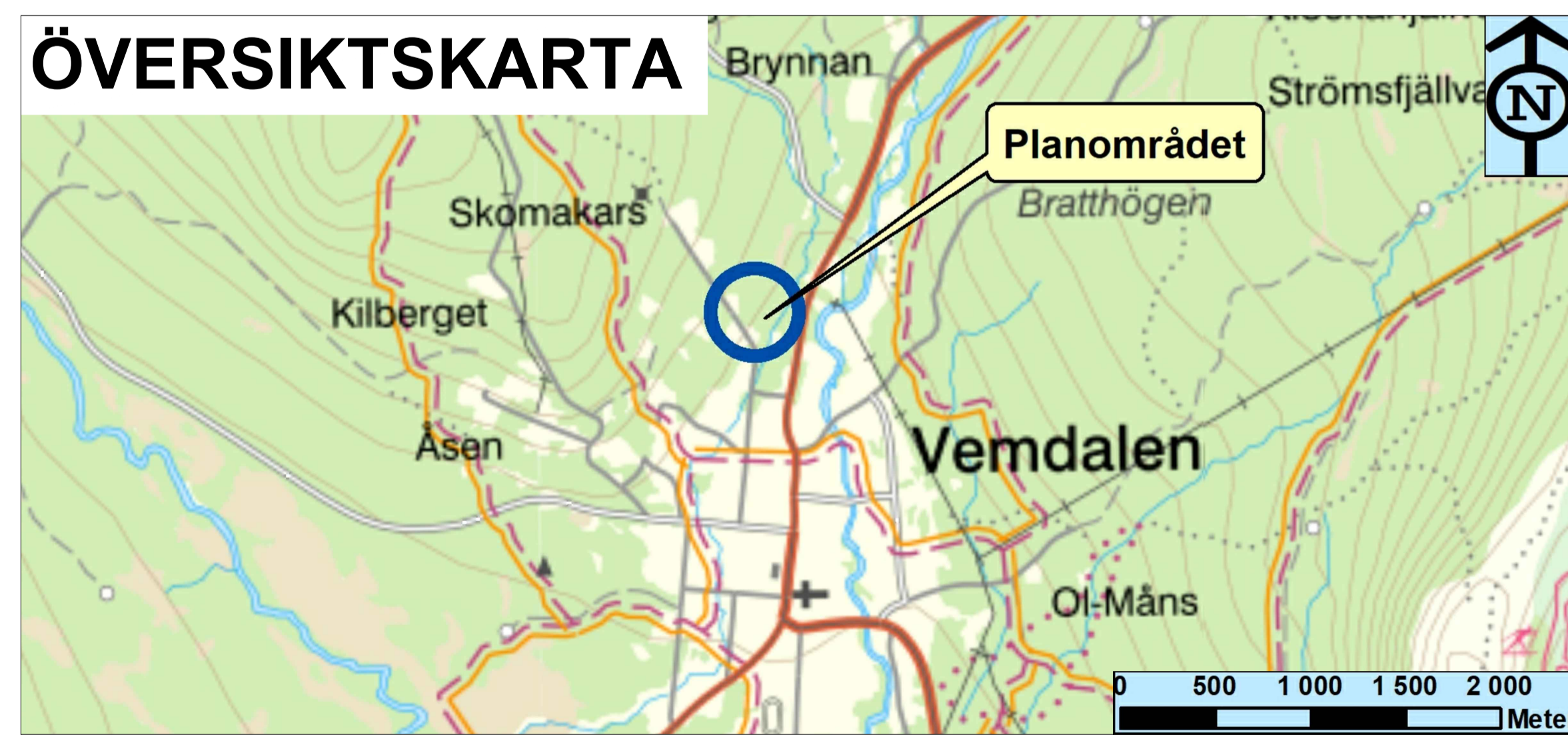
ILLUSTRATION

- Illustrationslinje (möjlig fastighetsgräns)
- Möjlig ny bebyggelse
- Strandskyddet upphävs



0 10 20 30 40 50 60 70 80 90 100 Meters
 Skala: 1:1000 (A1)
 Koordinatsystem i plan och höjd: Sweref 99 14 15 resp RH 2000

Kartbeteckningar	
Användningsgräns	---
Fastighetsgräns	---
Agrarsgräns	---
Vägar	---
Stig/Led	---
Staket	---
Bänk	---
Spillvattenledning	---
Vattenledning	---
Tele markledning	---
Luftledning	---
El markledning	---
Nivåkurvor	---
Vemdalens kyrkby	Traktnamn
114:1	Fastighetsbeteckning
+470,01	Gränspunkt
+	Markhöjd
+	Barnskog
+	Ång
+	Flagsstäng
+	Stolpe
+	Brandpost
+	Avställningsvenill
+	Tranvagn
+	Nedslagsbrunn
+	Tätsynbrunn
+	Renbrunn
+	Belysningsstolpe
+	Koordinatskryss



ANTAGANDEHANDLING		Dnr Adh	Dnr ByggR
Till handlingen hör:	Fastighetsförteckning		
Plankarta	Grundkarta		
Illustrationskarta	Samrådsredogörelse		
Planbeskrivning	Granskningsutlåtande 1		
Undersökning	Granskningsutlåtande 2		

Detaljplan för bostäder
Vemdalens Kyrkby 114:1
 Vemdalen, Härjedalens kommun
 Jämtlands län

Upprättad 2019-09-10

Jon Månsson
 Samhällsplanerare, Arctan AB

Richard Söderlund
 Miljöingenjör, Arctan AB

Beslutsdatum	Instans
Antagande	MB
Laga kraft	
Aktbeteckning	
Plannummer	MB 2018-729