

Grundkarta över Talgoxen 1 mfl
i Härjedalens kommun, Jämtlands län














Uppdragsnr: 20039
Upprättad 2020-09-21 av Arctan AB i Östersund

Ulrika Holmgren




Plansystem: SWEREF99 1415
Höjdsystem: RH2000
Ekvidistans: 1 m













Kvalitetsklass: HMK-BA2 Klass IV
Kvalitetsklass gränser: HMK-BA2 Klass II

Kartbeteckningar

-  Användningsgräns
-  Egenskapsgräns
-  Traktgräns
-  Fastighetsgräns
-  Ägostagsgräns
-  Häck
-  Vägkant
-  Gång-/Cykelbana
-  Stig/Led
-  Staket
-  Stödmur
-  Mur
-  Dike

-  Plattyta

-  Spillvattenledning
-  Dagvattenledning
-  Vattenledning

-  Nivåkurvor
-  Markhöjd
-  Barrskog
-  Lövskog
-  Lövträd
-  Stolpe
-  Dagvattenbrunn
-  Avstängningsventil
-  Spill nedstigningsbrunn
-  Rensbrunn
-  Belysningsstolpe
-  Koordinatskruss

Ledningsanvisning bör göras innan markarbete påbörjas

