

Förslag till

ändring av byggnadsplanen för

V I K E N 3¹⁶ samt delar av V I K E N 11⁶ och 11⁹

i Ytterhogdals socken, Hogdals kommun,

Jämtlands län

upprättad år 1963 av

Nils Sjöberg

distriktslantmätare

Skala 1:2000

Beteckningar

Befintliga förhållanden

Fastighetsgräns

Väg

Registernummer

Planförslaget

Gräns för ändringens område

Föreslagen ny kvartersgräns eller annan områdegrän-

Fastställd kvartersgräns som föreslås utgå

Föreslagen ny bestämmelsegräns

Fastställd bestämmelsegräns som föreslås utgå

Gräns för tomtplats, ej avsedd att fastställas

Gräns mellan väg och park

Område för bostadsändamål

Fristående eller på visst sätt sammanbyggd bebyggelse

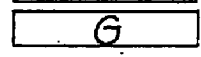
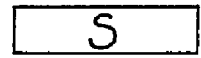
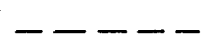

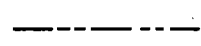
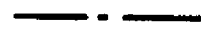
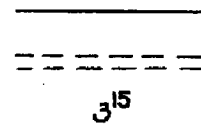
Vattenområde

Mark som ej får bebyggas

Område för garageändamål

Antal våningar

Fastställd höjd på väg eller gata



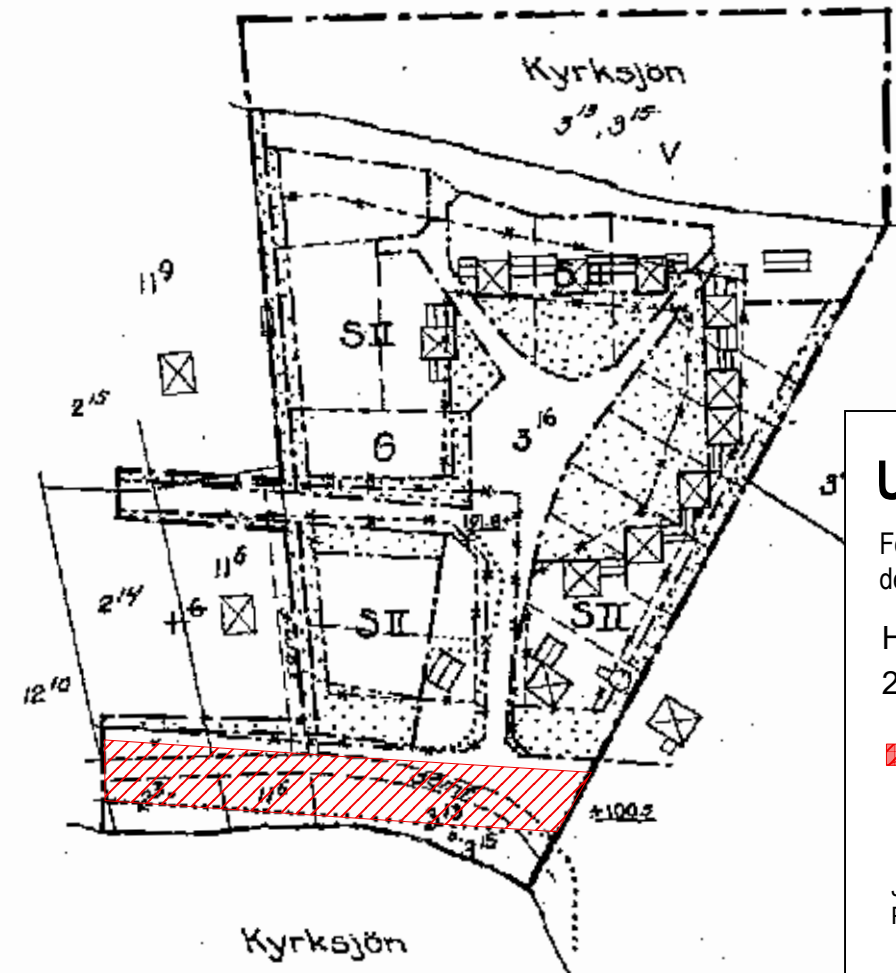
Ifrågavarande byggnadsplaneändring har fastställts genom länsstyrelsens i Jämtlands län resolution denna dag. Enär jämlikt stadgandet i 150 § tredje stycket byggnadslagen klagan ej må föras över resolutionen, har denna vunnit laga kraft; betygar.

Östersund i landskansliet den 9 april 1965.

På tjänstens vägnar:

Czäes Hammarskjöld

Utan avgift.



Upphävande av del av detaljplan

Förslag till ändring av byggnadsplanen för Viken 3:16 samt delar av Viken 11:16 och 11:9

Härjedalens kommun, Jämtlands län

2026-03-23

SAMRÅDSHANDLING

Beslutsdatum

Påbörjad: 2026-02-03

Samråd: 2026-03-23

Granskning:

Antagande ():

Laga kraft:

Dnr: KS2026-226

Josef Rundström
Planarkitekt

Område som upphävs

Tillhör kommunalfullmäktiges i Hogdals kommun

beslut den 6 dec. 1964 betygar: Ytterhogdal den 8.12.1964

A. Jonsson
kommunaltekniker

W. Berglund
Kommunalfullmäktiges ordförande

Kopians likhet med original betygas.
Stockholm den 12/4/1965.

SVENSKA REPRODUKTIONS AB

G. Lundberg

coll.